



GEO-BT D.O.O. ZABOK, LUG ZABOČKI 10E MATIČNI BROJ 0641855 E-MAIL GEO-BT@KR.T-COM.HR TEL 049/222-140
FAX 049/501-526 MOBILTEL 098/351 363, 098/9808 910 ŽIRO-RAČUN 2360000-1101348409 KOD ZAGREBAČKE BANKE D.D.
REGISTRACIJA KOD TRGOVAČKOG SUDA U ZAGREBU TT-95/32454-7 MBS 080336721 TEMELJNI KAPITAL 21.800,00
ČLANOVI UPRAVE/ LIKVIDATORI I OSNIVAČI DRUŠTVA KRALJIĆ BRANKO I TOMISLAV TUĐA

Snimili na terenu:	T. Tuđa, geod., D. Fiolić, geod.
Obrada podataka:	D. Štvanek geod.
Broj spisa:	344-08-2011

PARCELACIJSKI ELABORAT

za potrebe provođenja promjena u katastru zemljišta

Na temelju Lokacijske dozvole (KLASA: UP/I-350-05/08-01/310, URBROJ: 2140/01-07-01-09-16, Krapina, 04. 03. 2009.)

za katastarske čestice br.

5306/2 (411/49) i 5310 (411/48)

u katastarskoj općini **BEDEKOVČINA**

(ZA INVESTITORA)

REPUBLIKA HRVATSKA
DRŽAVNA GEODETSKA UPRAVA
Područni ured za katastar Krapina
Ispostava Zabok

KLASA: 902-06/ 11-2/152

URBROJ: 541-08-3-04/ 1-11-2

Zabok 31. 10. 2011.

Ovaj elaborat je izrađen u skladu s geodetskim i katastarskim propisima, odgovara svrsi za koju je izrađen te se može koristiti za potrebe provođenja promjena u katastru zemljišta. Za provođenje ovog elaborata u katastarskom operatu je potrebno podnijeti poseban zahtjev.



Mjesto i datum:

Zabok, 29. kolovoza 2011. god.

Ovlašteni inženjer geodezije

M. Mlinarić, dipl. ing. geod.

GEO-BT d.o.o.
Zabok
Geo 850

Za "GEO-BT" d.o.o.

direktor

GEO-BT d.o.o.
za izradu geodetskih elaborata
ZABOK, Lug Zabočki 10/E

SADRŽAJ ELABORATA:

1. *Prijavni list za katastar zemljišta i kopija katastarskog plana za katastar zemljišta*
2. *Prijavni list za zemljišnu knjigu i kopija katastarskog plana za zemljišnu knjigu*
3. *Ostalo*

Katastarska općina **Bedekovčina**

Općinski sud **Zabok**

KLASA: *UP/I 932-F/11-2/131*
URBROJ: *15-M-1*

REPUBLIKA HRVATSKA
DRŽAVNA GEODETSKA UPRAVA
PODRUČNI URED ZA KATASTAR KRAPINA
ISPOSTAVA ZABOK

Prijavni list je sastavljen dne. **29. kolovoza 2011.**

REPUBLIKA HRVATSKA
KRAPINSKO-ZAGORSKA ŽUPANIJA
UPRAVNI ODJEL ZA PROSTORNO UREĐENJE,
GRADNJU I ZAŠTITU OKOLIŠA

POTVRĐUJE SE DA JE OVAJ
PARCELACIJSKI ELABORAT
IZRAĐEN U SKLADU SA LOKACIJSKOM

DOZVOLOM, KLASA: UP/I-250-05/08-04/310,
URBROJ: 2140/01-07-01-09-16 OD 04. 03. 2009.



PRIJAVNI LIST

ZA KATASTAR ZEMLJIŠTA

PREGLEDAO I POTVRĐUJE

suglasno čl. 59. st. 2. Zakona o državnoj izmjeri i katastru nekretnina (NN br.16/07.) da je ovaj elaborat izrađen u skladu s geodetskim i katastarskim propisima, da odgovara svrsi za koju je izrađen te da se može upotrebljavati za potrebe katastra zemljišta.

SKICA IZMJERE


Br:

KLASA: *932-06/11-2/152*
URBROJ: *541-8-3-4/11-2*

U Zaboku, *31. 10. 2011.*

Ovlaštena osoba:

Miljenko Kukavica, dipl. ing. geod.



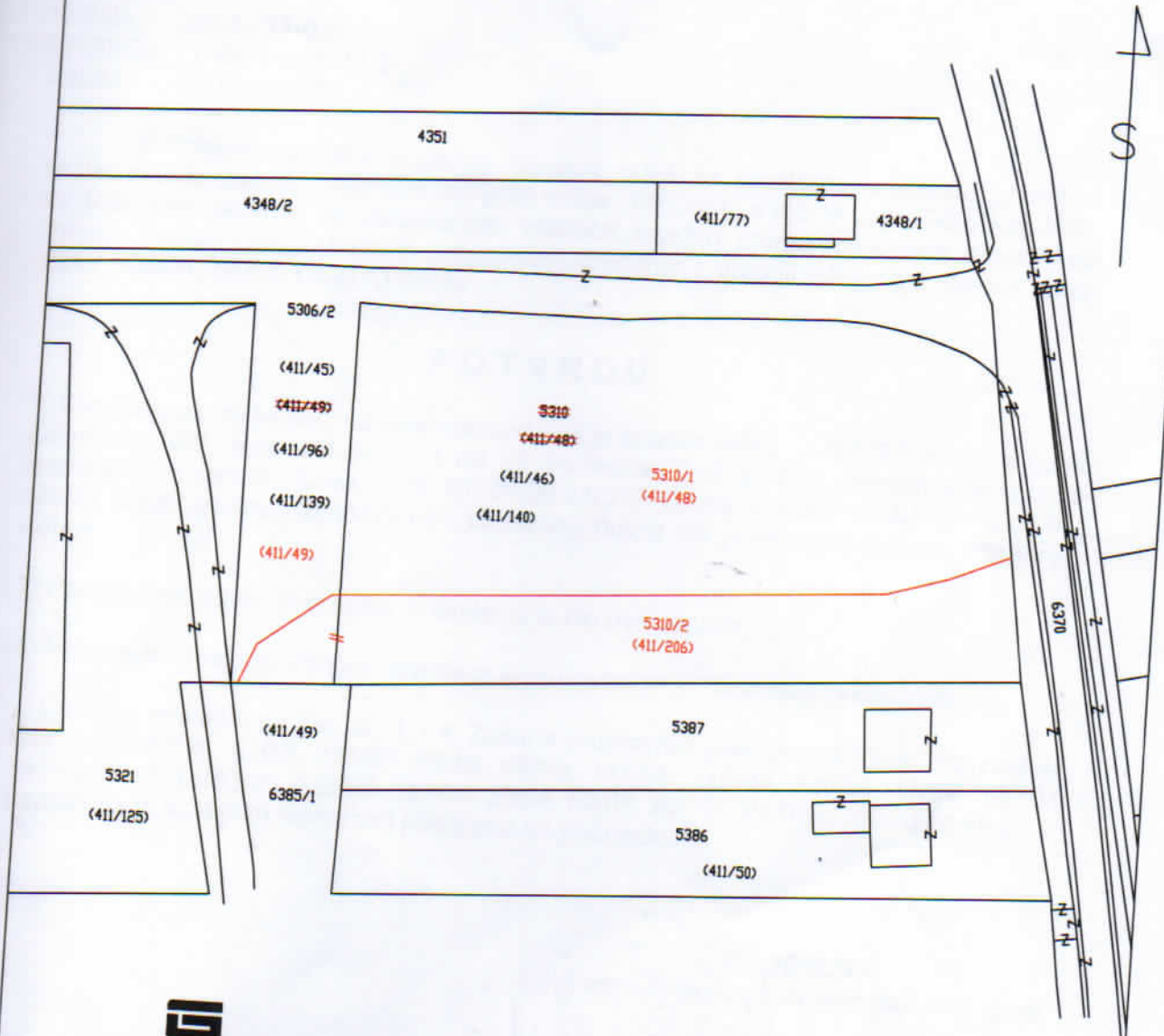
KATAST. OPĆINA BEDEKOVČINA

BROJ LISTA KATAST. PLANA 2, 3, 8, 9

(tijelo nadležno za geodetske poslove)

PRIJAVNI LIST BROJ

KOPIJA KATASTARSKOG PLANA S PREDLOŽENIM NOVIM STANJEM
MJERILO 1:1000



u Zaboku, 29. kolovoza

2011
REPUBLIKA HRVATSKA
KRAPINSKO-ZAGORSKA ŽUPANIJA
UPRAVNI ODJEL ZA PROSTORNO UREĐENJE,
GRADNJU I ZAŠTITU OKOLIŠA

POTVRĐUJE SE DA JE OVAJ
PARCELACIJSKI ELABORAT
IZRAĐEN U SKLADU SA LOKALISSEKOM

DOZVOLOM, KLASIFIKACIJSKI UP/T-350-05/08-01/210,

URBROSJ: 2140/1-07-01-09-16.00.04.03.2008.

Izradio:



GEO-BT d.o.o.
za izradu geodetskih elaborata
ZABOK, Lug Zabočki 10/E

Milica Mlinarić
inž. grad.

GEO-BT d.o.o.
Zabok



Mlinarić



REPUBLIKA HRVATSKA
KRAPINSKO-ZAGORSKA ŽUPANIJA
UPRAVNI ODJEL ZA PROSTORNO UREĐENJE,
GRADNJU I ZAŠTITU OKOLIŠA
ZABOK

KLASA: 350-05/11-01/515
URBROJ: 2140/01-07/5-11-2
Zabok, 07. rujna 2011.

Krapinsko-zagorska županija, Upravni odjel za prostorno uređenje, gradnju i zaštitu okoliša, Zabok, povodom zahtjeva tvrtke „GEO-BT“ d.o.o. iz Luga Zabočkog 10/E, za izdavanje potvrde na parcelacijski elaborat izrađen prema lokacijskoj dozvoli, na temelju članka 120. Zakona o prostornom uređenju i gradnji („Narodne novine“ broj: 76/07., 38/09., 55/11. i 90/11.) izdaje

POTVRDU

1. Potvrđuje se da je parcelacijski elaborat koji je izradila tvrtka „GEO-BT“ d.o.o. iz Luga Zabočkog 10/E, broj: 344-08-2011 od 29. kolovoza 2011. godine, izrađen u skladu sa lokacijskom dozvolom Klasa: UP/I-350-05/08-01/310, Urbroj: 2140/01-07-01-09-16 od 04. ožujka 2009. godine, izdanom od Upravnog odjela za prostorno uređenje i gradnju, Zabok.
2. Parcelacijski elaborat iz točke 1. sastavni je dio ove potvrde.
3. Potvrda se izdaje na zahtjev stranke u svrhu rješavanja imovinsko-pravnih odnosa.

Upravna pristojba po Tar. br. 1. i 4. Zakona o upravnim pristojbama („Narodne novine“ broj: 8/96, 77/96, 95/97, 131/97, 68/98, 66/99, 145/99, 116/00, 136/03, 17/04, 110/04, 141/04, 150/05, 153/05, 129/06, 117/07, 25/08, 60/08, 20/10 i 69/10) u iznosu od 40,00 kn naplaćena je državnim biljezima i poništena na podnesku.



PROČELNIK
mr. sc. Stjepan Bručić dipl. ing. građ.

Dostaviti:

1. „GEO-BT“ d.o.o.
Lug Zabočki 10/E
2. Arhiva, ovdje

Novo stanje

Prezime, ulazno ime i ime stanovnika, mjesto stanovanja (kućni broj)	Broj parcele	Naziv parcele	Vrsta obrade (kultura)	Površina po kulturama			Ukupna površina			Broj z.k.ul.	Broj katastarskog plana	Rezultat očevida katastarskog službenika / napomena
				ha	a	m ²	ha	a	m ²			
9	10	11	12	13			14			15	16	17
stanovništvo	5306/2	Jankovčica	put	57	39		57	39		4159 i dr.	8	grunt. broj: 411/49 i dr.
stanovništvo OIB: 05274910037	5310/1	Jankovčica	otvoreni kop	38	41		38	41		3133	11	grunt. broj: 411/48 i dr.
stanovništvo OIB: 05274910037	5310/2	Jankovčica	cesta	14	33		14	33		3133	11	grunt. broj: 411/206

1 10 13 1 10 13

GEO-BT d.o.o.
za izradu geodetskih elaborata
ZABOK, Lug Zabočki 10/E

Izradio: "GEO-BT" d.o.o.
29. kolovoza 2011.g.

Mirko Mihanović
Diplomirani inženjer geodetije
GEO-BT d.o.o.
Zabok

Geo BT

Katastarska općina **Bedekovčina**

Općinski sud **Zabok**

KLASA:
URBROJ:

REPUBLIKA HRVATSKA
DRŽAVNA GEODETSKA UPRAVA
PODRUČNI URED ZA KATASTAR KRAPINA
ISPOSTAVA ZABOK

Prijavni list je sastavljen dne. 29. kolovoza 2011.

REPUBLIKA HRVATSKA
KRAPINSKO-ZAGORSKA ŽUPANIJA
UPRAVNI ODJEL ZA PROSTORNO UREĐENJE,
GRADNJU I ZAŠTITU OKOLIŠA

POTVRĐUJE SE DA JE OVAJ
PARCELACIJSKI ELABORAT
IZRAĐEN U SKLADU SA LOKALNOM

ODLUKOM, KLASA: UP/T-250-05/08-01/310
URBROJ: 249/01-07-01-09-16 od 04.03.2009



PRIJAVNI LIST

ZA ZEMLJIŠNU KNJIGU

PREGLEDAO I POTVRĐUJE

suglasno čl. 59. st. 2. Zakona o državnoj izmjeri i katastru nekretnina (NN br.16/07.) da je ovaj elaborat izrađen u skladu s geodetskim i katastarskim propisima, da odgovara svrsi za koju je izrađen te da se može upotrebljavati za potrebe katastra zemljišta.


SKICA IZMJERE

Br:

KLASA: 932-06/11-2/152
URBROJ: 544-8-3-4-1/11-2

U Zaboku, 31. 10. 2011.

Ovlaštena osoba:
Miljenko Kukavica, dipl. ing. geod.



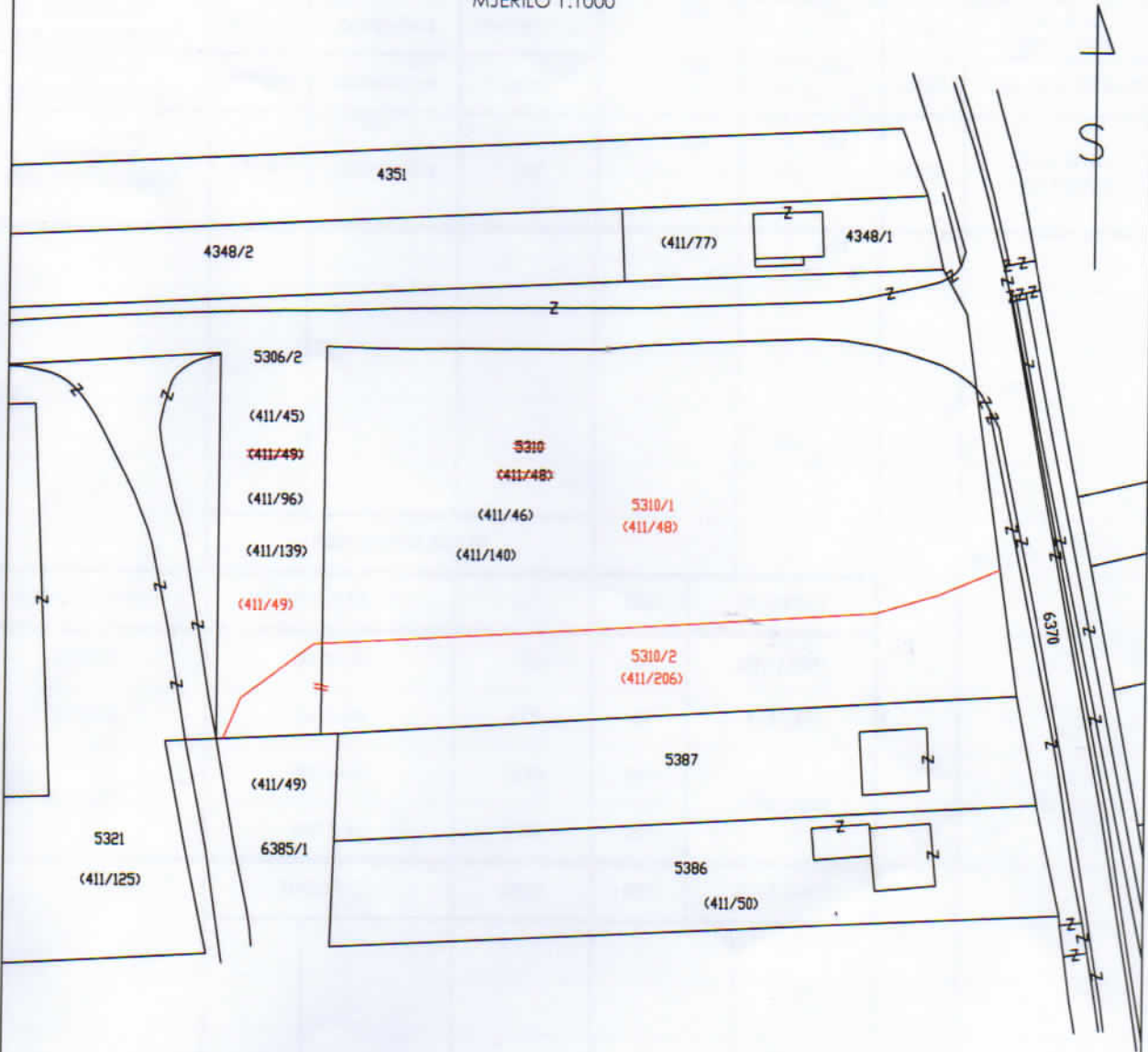
KATAST. OPĆINA BEDEKOVČINA

(Mjelo nadležno za geodetske poslove)

BROJ LISTA KATAST. PLANA 2, 3, 8, 9

PRIJAVNI LIST BROJ

KOPIJA KATASTARSKOG PLANA S PREDLOŽENIM NOVIM STANJEM
MJERILO 1:1000



U Zaboku, 29. kolovoza 2011.



GEO-BT d.o.o.
za izradu geodetskih elaborata
ZABOK, Lug Zabočki 10/E

REPUBLIKA HRVATSKA
KRAPINSKO-ZAGORSKA ŽUPANIJA
UPRAVNI ODJEL ZA PROSTORNO UREĐENJE,
GRADNJU I ZAŠTITU OKOLIŠA

POTVRBU IZDAJE OVAJ
PARCELACIJSKI ELABORAT
IZRAĐEN U SKLADU SA LOKALISKOM

302/2010, KLASA: UP/I-350-05/08-01/310,
URBROS. 2/10/01-07-07-09-16 od 04.03.2009.

Marija Milinčić
dipl. inženjerica
Ovlaštena osoba
GEO-BT d.o.o.
Zabok



Marija Milinčić

Ovlaštena osoba:

Novo stanje										
Broj posjedovnog lista	Prezime, očevo ime i ime posjednika, mjesto stanovanja i kućni broj	Broj parcele	Naziv parcele	Vrsta obrade (kultura)	Površina po kulturama		Ukupna površina		Broj z.k.ul.	Rezultat očevida katastarskog službenika / napomena
					j ha	čhv a m ²	j ha	čhv a m ²		
8	9	10	11	12	13	14	15	16		
	dosadašnji OIB: 05274910037	411/48	Jankovčica	otvoreni kop	204	204	3133	kat. broj: dio 5310/1		
	dosadašnji OIB: 05274910037	411/206	Jankovčica	cesta	7 33 398	7 33 398	3133	kat. broj: 5310/2		
	dosadašnji OIB: 05274910037	411/49	Jankovčica	put	14 33 49	14 33 49	3133	kat. broj: dio 5306/2		
					1 75	1 75	4159			
					651	651				
					23 41	23 41				

REKAPITULACIJA

NOVO STANJE	STARO STANJE	m ²	čhv	UKUPNO
411/48	d411/48	733	204	733 (204)
411/49	d411/49	175	49	175 (49)
411/206	d411/48	1313	365	1433 (398)
	d411/49	120	33	
UKUPNO:		2341	651	2341 (651)

GEO-BT d.o.o.
 za izradu geodetskih elaborata
 ZABOK, Lug Zabocki 10/E

Izradio: "GEO-BT" d.o.o.
 29. kolovoza 2011.g.

Miroslav Mlinarić
 inženjer geodezije
 GEO-BT d.o.o.
 Rep. 850